

NESBYGDA HISTORIELAG

*Vandring i området
Nordby - Havnevik.*

Søndag 13. juni 2010



Nordby, bruk nr. 1 og 2.



Norby bruk nr 2, Norvald Nordby helt til høyre i bildet.



Den gamle riksveien mellom Nordbybrygga og Sagbukta..

Nesbygda historielag

*er en forening med formål å ta vare på lokalhistorien i
Nesbygda i hele dens utstrekning fra
Leirvik i sør til Tørkop i nord.*

*Foreningen driver registrerende virksomhet og samler
og tar vare på gamle bilder, historier og annet av
interesse fra vår nære og fjerne fortid.*

*Av den grunn oppfordrer vi alle bygdefolk og andre
som måtte ha bidrag til dette arbeidet å ta kontakt med
foreningen gjennom en av dens representanter.*

*I de årene foreningen har eksistert har vi hver
sommer forsøkt å få til et hovedarrangement.*

*Dette har resultert i et antall historievandringer,
et skolestevne på gamle Havnevik skole og en heldags
tur på "skauen" innenfor gårdene.*

*Etter starten i 1995 har vi dekket hele bygda med
historievandringer, men dette har vist seg å være så
populære arrangementer at vi mener det er behov for
å begynne på nytt. Nye innbyggere er kommet til siden
starten, og de oppvoksende generasjonene begynner
også å fatte interesse for sin egen lokalhistorie.*

*I år er vi kommet til området Sagbukta, Nordby, Havnevik
på den andre runden med vandringer. Sist vi hadde vandring
i dette området var i mai 1997.*

*Vi vil også oppfordre alle interesserte til å støtte
foreningen med et medlemskap, uten støtte fra
bygdefolket er det ikke mulig å drive en slik forening.*

*Vi ønsker også alle velkommen til et besøk på
foreningens hjemmeside,*

www.nesbygdahistorielag.no

God vandring!

Hilsen styret.

Nordbybrygga, Nordbyelva, Sagbukta.



Sagbukte med Haugen sett fra den gamle Svelvikveien på Røgneberget. Bildet er tatt på 1930 tallet. (Kilde Strømms Historie)

Ute på neset mellom Havnevik og Sagbukta med Nordbyelvas utløp ligger restene av det som engang var Nordbybrygga. Her anløp rutebåten mellom Drammen og de ytre delene av Drammensfjorden, blant annet hadde Juno anløp her.

Tidlig på 1900 tallet ble det satt opp en sag her, Nordbysaga, det er imidlertid ikke den som har gitt navnet til Sagbukta, det er det den sagdriften som er blitt drevet i Norbyelva ved hjelp av vannkraften fra denne, som er opphavet til.



Denne muren samt noen bolter i fjellet er alt som i dag er tilbake av Norbybrygga. Saga sto i det området som er grønt på bildet.

I Norbyelva har det blitt drevet sagdrift helt tilbake i middelalderen. Strømms Historie kan fortelle at i 1676 vil Strømsøborgeren Gjert Madsen som da var eier av gården Nordby sette opp en sag

”udi den bekk mellom Øvre Nes og Nordbyeie” og ingen på tinget hadde noe imot dette. Altså var det allerede den gang byråkratiet som rådde.

Men så sent som i 1909, da Jonn Nilsen kjøpte bruk nr 4, Sagbukta, under Øvre Nes, anla han et større sagbruk og stavskjæreri for staver til sildetønner her. Imidlertid brukte han ikke vannet i elva som energikilde, men anlegget ble drevet med en lokomobil, eller en dampturbin. Allerede i 1915 solgte han og anlegget var neppe i bruk lenge etter.



Sagbruket som Jonn Nilsen anla ved Nordbyelvas munning på begynnelsen av forrige århundre.

Sagbukta har vært brukt som tømmerlegg for alle gårdene på Hella og for Nordby helt frem til 1960 tallet. Tømmeret ble lagret mellom Svelvikveien og fjorden og ble sendt på sjøen i mai etter isløsingen og bundet i tømmerflåter som ble hentet av slepebåt. Vi som er født på 40 – 50 tallet Husker tømmerflåtene i Sagbukta og at det var fint å fiske fra dem. Siste gang slepebåt hentet tømmer i Sagbukta var i 1961.

I dag er plassen der tømmerflåtene lå småbåthavn for de nye leilighetene som er bygget her etter at området ble omregulert til boliger med navnet Sagbukta Brygge.

Nordbyelva er det største vassdraget i Nesbygda, den begynner som en liten bekk



Sagbukta i dag, bildet er tatt fra samme sted som bildet på forrige side.



Den gamle Svelvikveien mellom Norbybrygga og Sagbukta ligger der ennå. Denne veien var i bruk til først på 1960 tallet. Når vi ser den i dag er det nesten utrolig at busser og tungtransport kom frem.

fra Nordbykupa på innsiden av Kringlemyr. Samler på seg vann fra nedslagsfeltene i Nordbykollen, Vassåsen og Seteråsen, vokser seg større og større før den kommer ned til bygda på nordsiden av Rogneberget. Den er nå blitt en liten elv, som i flomperioder kan være ganske stri. Etter å ha passert over jordene mellom Nordby og Vestnes runder den Rogneberget før den ender i fjorden i Sagbukta.

I Nesbygda er det funnet 3 steinøkser, hvorav den ene er funnet i Sagbukta, noe som tyder på at det har vært boplasser der allerede i steinalderen. I Steinalderen sto vannet mye høyere enn i dag, og bukta var langt større, sikkert en fin boplass for folk som ernærte seg av jakt og fiske, Lett tilgang til sjøen og til skogene bakom.



Bilde av steinøkse funnet i Nesbygda. Kilde: Strømms historie.

Haugen, (Nordby bruk nr. 4.)



Haugen ligger høyt og fint med utsikt over Sagbukta

Oskar Holtan på Nordby, bruk nr 1. solgte i 1909 til trelasthandler Jonn Nilsen fra Drammen. I 1915 skilte han ut parten Nordby foss, denne ble senere overtatt av Finn Nelson på Sønsteby på Hella, og er den delen av sagbukta som i dag er bebygget med Sagbukta brygge. Samme år (1915) solgte Nilsen resten til Bent Mehlum som året etter solgte til Arthur Ellefsen og Ernst Pihl. Plassen hadde i årene frem til 1934 mange eiere og det ble blant annet drevet restaurant på stedet.

I 1934 kjøper Signe Aasen stedet, og hennes søster Ranveig Aasen drev i mange

år et barnehjem for psykisk utviklingshemmede på stedet. Denne aktiviteten holdt på til slutten av 60 tallet. Flere hus og hyttetomter er senere frasolgt eiendommen.

I dag er huset delt opp i flere leiligheter.

Nordby, matrikkel 32.



De to Nordbygårdene på et flyfoto tatt på midten av forrige århundre

Nordby har som mange av de andre gårdene i Nesbygda ligget nede en tid etter Svartedauen og den etterfølgende depresjonsperioden.

Gården er imidlertid kommet i hevd igjen senest midt på 1500 tallet, da den er med i skatteregnskapet fra ca 1560.

Gården ble første gang delt i 1768, fra 1845 varig delt i 2, senere i flere bruk.

På 15 og 1600 tallet var gården krongods, unntatt en liten part som tilhørte Strømm kirke. Denne parten var gitt kirken av Tolleif på Tømmerås og hans kone på 1400 tallet. Gården, eller i alle fall deler av den må derfor ha vært på private hender før den ble overtatt av kongen.

I 1660 hadde kongen pantsatt nesten hele gården til den tidligere nevnte Strømsømannen Gjert Madsen, som i hvert fall i navnet, også drev gården.

I 1686 solgte Madsens enke sin del av gården til Ole Evensen som var sønn av Even Rasmussen på Hannevik store. Han arvet etter hvert også denne gården og eide dermed en stor del av nordre Nesbygda.

Etter 1830 var Nordby i sin helhet selveiergods.

I 1845 delte brødrene Anders og Sivard Olaussen gården mellom seg. Deres slekt hadde sittet på gården siden Ole Evensens dager på 1600 tallet.

Husmenn og plasser under Nordby.

Matrikkelen av 1723 nevner en husmannsplass under Nordby. De første husmannsfolkene vi vet om her er Svend Nilsen og Ellen Nilsdatter det ble gjort skifte etter dem i 1749. I 1781 nevnes Hans Larsen som husmann i plassen Sætra, navnet minner om seterbruk, men dette er neppe Nordbyseteren.

I 1790 brukte Ole Jacobsen Nordbyseteren. I 1832 bodde det to familier på Nordbyseteren, Hans Olsen som døde av kolera samme år og etterlot seg kone og tre barn, samt Anders Pedersen som samme år mistet konen sin i samme sykdommen. I 1865 var Gullik Halvorsen fra Eiker bygselsmann i Nordbyseteren. Svend Nilsen fra Hurum bygslet samtidig en plass som lå ved Sagbukta. Begge plassene ble lagt ned før år 1900.

Bruk nr.1

Anders sin del av gården fikk bruksnr.1 Han ble ikke gammel, bare 45 år, men enken satt med gården til i 1890 da eldste sønn Carl Johan Andersen overtok.

I 1906 ble bruk nr.1 solgt til brødrene Simon og Oskar Holtan. I 1909 solgte Simon sin del til broren Oskar.



Bruk nr.1 Innhus og låve på bruk nr. 1. Den store låven øverst til høyre i bildet er låven på bruk nr. 2.

Oskar Holtan var født i Sande i 1884, gift med Sigrid Wang, datter av Syver og Karen Wang på Nes øvre.

Holtan drev pølsemakeri på gården, og reiste rundt med hest og vogn og leverte pølsevarer.

Bruk nr 1 er fremdeles i familien Holtans eie.



Innhus og bryggerhus på bruk nr.1. Bilen på bildet er den Studebackeren som Gunnar Holtan kjøpte i 1935-36 og ga 600 kr for. Den ble blant annet brukt til å kjøre jordbær til torget i Oslo.

Bruk nr. 2.

Sigvard Olaussen og kona solgte allerede i 1851 sin halvpart av gården videre til Jens Eriksen Frettem fra Aurland i Sogn. Han hadde gården bare et par år før han solgte den videre. Denne kjøperen solgte med engang videre til Ole Madsen Vig og hustru Gunhild Olsdatter fra Gransherad I Telemark.

I 1899 solgte enken etter Ole Madsen Vig til sin sønn Orvald, som hadde tatt Navnet Nordby.

Det var han som fikk anlagt dampskipsbrygge på Norby, Norbybrygga. Han drev det stort som trelasthandler og leide en tid sagbruk på Nøsted ved Drammen. Han døde i 1906 bare 46 år gammel.



Fra Nordby, bruk nr 2, eieren av gården, Orvald Nordby står helt til høyre med hestene. Han overtok gården etter moren i 1890.

Deretter var gården på forskjellige hender, hvorav en var konsul Sveaas fra Drammen, som blant annet anla en lysthage like ved gården.

Wærsted-brødrene Hans og Christian fra Modum kjøpte gården i 1923. De hadde overtatt og drevet gården fra 1918. I 1927 solgte brødrene til Ragnvald Tærum.



Bruk nr 2. Flyfoto tatt midt på 1900 tallet.

I 1938 solgte han videre til Odd Wærsted, sønn av Christian Wærsted.

Etter hans død ble gården solgt til Halden fra Drammen, han startet restaurering av det store hovedhuset, men døde etter få år, hvorefter gården ble kjøpt av Anne Karin og Willy Stenberg fra Svelvik.

I 1986 brant det store hovedhuset ned til grunnen, og en av de virkelig gedigne framhusene i bygda gikk tapt.

I dag drives det stort med traverhester på gården.

Den gamle bygdeveien

Før riksveien langs fjorden var ferdig bygget i 1878 gikk veien mellom nordbygda og Svelvik høyere oppe i terrenget. Den kom sydfra opp til Vestnes øverst på Hella og gikk ned lia derfra før den krysset Nordbyelva og gikk opp til de to Nordbygårdene. Derifra gikk den ned Grindhusdalen over bekken og opp til Havnevikgårdene. Videre derifra forbi bruk nr 6 på Havnevik og ned Nordbakkene til Jordfallbukta. Så fulgte den fjorden et lite stykke til Skjønvik hvor den igjen gikk opp i terrenget til Sletta.



Nordbakkene ned mot Jordfallbukta med leet i bakken nedenfor Havnevik bruk nr. 1.

Det er fremdeles lett å se restene av den gamle veien, spesielt fordi deler av den ennå delvis fungerer som driftsvei for gårdene.

Hannevik store, matrikkel nr. 33.

De opprinnelige to gårdene i Nesbygda med Hannevik navn, Hannevik store, og Hannevik lille (Tangen) har nok helt sikkert en gang i tiden vært en gård, som er blitt delt i en søndre (Hannevik store) og en nordre, (Hannevik lille). Dette er skjedd på et så tidlig tidspunkt at det ikke finnes noen skriftlig dokumentasjon omkring dette. Begge de opprinnelige Hannevik-gårdene var i en periode på 1300 tallet etter Svartedauen ødegårder som senere ble tatt

i bruk igjen, for Hannevik stores vedkommende på 1500 tallet. Hannevik store ble første gang delt i 1766. Gården ble lenge brukt sammen med Nordby og Hannevik lille. Gården beskrives i 1593 som ødegård, i 1616 solgte Rasmus Hannevik tømmer til en hollandsk skipper, og 50 år senere opptrer hans sønn, Even, som trelasthandler i forholdsvis stort omfang. I 1723 var gården dragonkvarter. I 1865 var gården anslått å ha vel 250 mål åker og dyrket eng fordelt på 6 bruk. Midt på 1600 tallet eides gården i sin helhet av utenbygds bønder. I 1663 ble gården overdratt til daværende bruker, den tidligere omtalte Even Rasmussen, slik at Hannevik store på er relativt tidlig tidspunkt ble selveiergods. Evens sønn Ole ble etter hvert eier av både Hannevik lille og Norby og ble litt av en bygdekakse. I 1766 ble Hannevik store for første gang delt i det Markus Hannevik solgte halvparten til nesteldste sønn Jens Markussen.

Husmenn og plasser under Hannevik store.

Den første husmannsplassen som nevnes under Hannevik store er Jordfallet, ca. 1730 var Arne Jørgensen fra Eiker husmann her.

I 1801 beskrives Johannes Andersen som en "forarmet husmann" under bruk nr. 1. Samtidig er Iver Hansen oppført som husmann med jordvei under bruk nr 2. Samme år var Ole Simensen husmann og skomaker uten jordvei under bruk nr. 2. I 1825 ga eieren av bruk nr 1, Ole Hansen, bygselsseddel på plassen Jordfallet til Hans Iversen og hustru Tolline Gundersdatter, mot årlig å arbeide 30 dager på gården. Denne husmannsplassen lå i nærheten av lokalet Nesvang.

Bruk nr. 2 og 3.

Dette bruket er den halvparten som ble overtatt av Markus andre sønn Frantz. I

1805 overdro han gården til nest eldste sønn Jørgen Frantzen.

I 1810 viste Frantz Markusen frem skinnet av en fullvoksen ulv på tinget. Denne var skutt på gårdens grunn. Var dette den siste ulven som er skutt i Nesbygda?

I 1852 solgte Jørgen, året før han døde, halve bruket til sønnen Magnus Jørgensen, og den andre halvparten til svogeren Christoffer Hansen. I 1854 kjøpte Christoffer også Magnus sin del og eide dermed hele bruket.



Bruk nr. 2 , bilde tatt ca 1950, kilde Strømms historie.

Christoffer Hansen solgte flere parseller, bl.a. Almeløkka, Sandtangen og Kuflekken samt flere mindre parseller.

Da Magnus Jørgensen døde i 1858, ble enken, Ingeborg Christoffersdatter tilkjent det som var tilbake av eiendommen.

I 1879 ble gården solgt til Jon Andersen Stomperud. Han ga i 1887 Strømm kommune rett til å anlegge vei over hans eiendom fra hovedveien til Hannevik skole.

I 1907 etter at det i mellomtiden hadde vært flere eiere ble gården solgt til Olaus Kristiansen Elton fra Nannestad, gift med Guri Fosshaug fra Hol. I 1920 var hun enke og satt med gården til hun i 1946 solgte til sønnen Jørgen Elton gift med Marthe Sauthon fra Sigdal.

Det gamle huset til venstre på bildet over ble revet på 1980 tallet og det nye innhuset ble bygget der bryggerhuset står, midt i bildet.

Etter Jørgen Eltons død tok sønnen Trond over, og han og kona Ragnhild driver i dag gården. Fruktdyrking.

Bruk nr 1. og 6.



Bruk nr. 1, bilde tatt midt på forrige århundre. Kilde Strømms historie.

Etter deleforretningen i 1779 overtok Jens Markussen, gift med Marte Maria Jacobsdatter også sin fars del av gården slik at de to brødrene nå eide hver sin halvdel. Jens solgte i 1809 bruket til svigersønnen Ole Hansen Haukeli, gift med Jens Markussens datter Anne Christine. Jens fortsatte å bruke gården en tid etter avtale med svigersønnen. I 1827 pantsatte Ole Hansen gården for 350 daler til Drammensmannen Andreas Solberg, som i 1829 overtok hele gården for 1100 daler. Dermed var denne delen av Hannevik store gått ut av den slekten som hadde sittet på gården siden 1600 tallet.


I 1834 solgte Solberg til Ole Brodersen Nes. I 1867 ble bruket igjen solgt til Jon Christiansen. Han innsatte i 1884 sine to søstre , Anne Kristine og Ovidia Pernille Hannevik som arvinger til gården. Året etter blir Ovidia enearving, og solgte i 1886 til Jon Madsen fra Gransherad i Telemark. I 1891 ble gården igjen solgt til Carl Christian Olsen, videre i 1912 til Anders Henjum fra Leikanger, gift med Ågot Veggesrud fra Sigdal.

Fra 1925 og utover er det blitt bygslet bort en rekke hyttetomter, og i 1928 ble det fra gården solgt tomt til Skoger og Nesbygda Fruktsalgslag, bygningen som i dag er Nesvang.

Etter Anders Henjums død ble gården overtatt av eldste sønnen Amund og kona Ingrid. Amund Henjum døde i 1964, og noen år senere overtok hans eldste datter

Signe og mannen Sverre Surlien fra Svelvik. I dag drives gården av deres eldste sønn Knut Amund og hustru Kristin. De driver med frukt dyrking og har opparbeidet båthavna i Jordfallbukta.

Bruk nr. 8, Havnevik skole.



Havnevik skole, bilde fra midt på 1900 tallet.
Kilde Strømms Historie.

I 1871 solgte Christoffer Hansen på bruk nr 2 en part til Strømm kommune for at det skulle bygges en permanent skole i Nesbygda. Skjøte av 1874 omfattet plass for skole og "lærerjord". Kommunen kjøpte også til en mindre part senere.

Skolehuset ble bygget og høytidelig innviet 10. januar 1872, 200 mennesker møtte opp og gikk i prosesjon fra den gamle omgangsskolen som holdt hus på Hannevik bruk nr. 1. ned til det nybygde skolehuset. Skolehuset hadde også lærerbolig. Strømm kommune bygde 3 skoler samtidig, først ble Havnevik skole innviet, så kom Tømmerås og til sist Høyen. De tre skolene kostet til sammen 1600 spesidaler. I tillegg kom 100 spesidaler for uthus på Havnevik. Bestemmelsene sa at minst en av skolene skulle ha "lærerjord" stor nok til å kunne fø 2 kuer.

I 1893 ble det bygget en skolebygning til i på Havnevik, bygningen kostet da 2488 kr, og huset hadde hybel for en lærerinne i 2.etg.

Litt om bakgrunnen for at skole ble bygget på Havnevik.

Den første lov om skole kom i Norge i 1739, loven var imidlertid alt for ambisiøs og ble revidert etter et par år. Tidlig på 1800 tallet var det omgangsskole i Strømm. Læreren omtales som udugelig. Lærerutdanningen den gang besto bare i at en flink konfirmant fikk et ekstrakurs hos presten, og ofte ble folk med en fysisk skavank, slik at de ikke kunne utføre militærtjeneste valgt. Lærerne hadde fri kost og losji på gården der skolen holdt til, utover det var lønnen svært liten.

I 1836 ble det holdt eksamen på Hannevik lille, (Tangen), 23 barn møtte. Det var mulig å få karakter i lesing, skriving, regning og religion. Religion var nok det viktigste.

I 1840 årene var Johan Lærum fra Sande lærer i Nesbygda. Presten var stort sett godt fornøyd med barna i Nesbygda, selv om ingen kunne regne. De leste imidlertid jevnt over bra, og en del skrev godt.

"Der befinner seg overhodet en god ånd i denne bygd. De mange ærekjære og ordentlige familier holder den gode ånd oppe", skrev sogneprest Neumann i 1851.

Etter hvert kom tanken om å bygge en fast skole opp, men i Nesbygda fryktet man for utgiftene. Man var også redd for at det ville bli vanskelig å holde kontroll med læreren hvis ikke skolen hadde tilhold på en av gårdene.

Lærere med "seminarutdanning" kom på midten av 1850 tallet. Lønna for en lærer var da 70 spesidaler i året.

Nesbygda hadde 14 ukers undervisning i året. Dette ble nok regnes som lite, for folk som hadde råd til det sendte barna sine til byen, eller andre kommuner med et mer utvidet skoletilbud.

Fast skole på Havnevik

Med ny skolelov av 16. mai 1860 kom det nye fag inn i skolen, bl.a. de første spirer til det man i dag kaller O-fag. Det skulle

være faste skoler med "lærerjord", noe som vel tyder på at lønna alene ikke var nok til å leve av.

I Strømm ble det i 1861 opprettet 3 faste skoler i leide lokaler, i Nesbygda hos Ole Hannevik på bruk nr. 1. med utvidet undervisningstid.

Den 26.1.1862 ble skolelokaler hos Ole Hannevik innviet. Tollef Davidsen fra Flekkerøy var lærer fra 1868 til 1877. Han var samfunnsengasjert, og forut for sin tid. Gymnastikk i et frikvarter hver dag, og militære øvelser 1,5 timer ukentlig ble innført i Nesbygda fra 1870.

Skolen hadde 2 avdelinger med undervisningstid henholdsvis 18 og 12 uker.

Det var lang vei fra nord i Nesbygda til Havnevik, derfor ble det etablert en egen skolestue på Stomperud fra 1865 til 1869.

Nytt skolebygg.

Som tidligere nevnt ble tomt ervervet og skole bygget og innviet 10. januar 1872. Midt i 1880 årene hadde skolen ca. 60 barn i 2 avdelinger. Det var 9 uker plikt-skole og 22 uker frivillig. Lærerne underviste 33 timer pr. uke, 3 timer daglig ved hver avdeling.

I 1885 tjente læreren i Nesbygda 600 kr i året.

Noen fakta.

- Skoleåret begynte 24. april.
- Vårferie 15 – 21 mai.
- Sommerferie 15. juli – 15. august.
- 6 dagers skurferie i begynnelsen av september.
- 9 dagers potetferie i begynnelsen av oktober.

Noen lærere ved Havnevik skole:

- Markus Vikene
- Alfred Nordbustad
- H. Næsje
- Tobias Mindrebø
- Svein Thun
- Bjarne Bratås
- Sigrid Andersen

- Othilie Eckroll
- Ingebjørg Mindrebø
- Anne Marie Letmolie
- Solveig Næss
- Grethe Henriksen.

Avholdsforeningen Breidablikk holdt til på Havnevik skole fra 1907.

Understøttelsesforeningen hadde møter her til ut på 1940 tallet.

Det ble holdt gudstjeneste på skolen i påsken.

Skolen på Havnevik ble lagt ned høsten 1961, da sto den nye skolen på Tangen klar.

Kommunen solgte i 1964 eiendommen til Erling og Astrid Helgerud, som umiddelbart solgte den yngste skolebygningen til Helge Helgesen.

Den eldste skolebygningen og lærerjorda ble overtatt av Gunnar og Rita Helgerud i 1978. De har gjort store forandringer og har bygget om slik at bygningen nå har 2 leiligheter, (generasjonsbolig). Men denne ombyggingen er gjort på en slik måte at det fremdeles er mulig å se rester av den gamle skolebygningen.

Den andre skolebygningen ble solgt til Bente Larsen i 1992.

I dag eies den gamle skolebygningen av Lars Hovde som kjøpte den i 1998.



Klassebilde fra Havnevik skole fra før det ble bygget overbygget inngangsparti.



Skolebarn på Havnevik skole 1935.

1. rekke fra venstre: Hans Jørgen Høyen, Jonny Gjerrud, Osvald Kristiansen, Alf Andersen, Valdemar Olsen, Per Person, Arne Næss, Øyvind Ødegård, Otto Holtan, Georg Person, Johan Furru, Ivar Furru, Per Olsen, Harald Pedersen, Arvid ?

2. rekke fra venstre: Odd Olsen, Gyda Elvestad, Åse Kristiansen, Hilda Kjeldås, Randi Kristiansen, Lena Vang, Ingrid Nordli, Trine Bakke, Kari Ødegård, Ruth Pedersen, Solveig Berg, Kari Hellum, Astrid Helgesen, Jørgen Helgerud, Ruth Helgerud, Anne Forsberg.

3. rekke fra venstre: Lærer Næsje, Inga Gjerrud, Else Næss, Liv Borgersen, Ella Eriksen, Bertha Marthinsen, Alfhild Andersen, Dagmar Olsen, Erna Marthinsen, Else Olsen, Ruth Person, Olga Nøsterud, Anna Furru, Inger Næss, Nelly Gjerrud, Frøken Killingstad. (lærerinne)

4. rekke fra venstre: Olaf Holtan, Thorleif Andersen, William Holtan, Olaf Nordli, Olaf Hole, Harry Helgerud, Rolf Seger, Harald Hole, Torleif Henjum, Johan Valestrand, Ragnar Person, Leif Jonsrud, Henry Gjerrud, Ole Gjerrud.

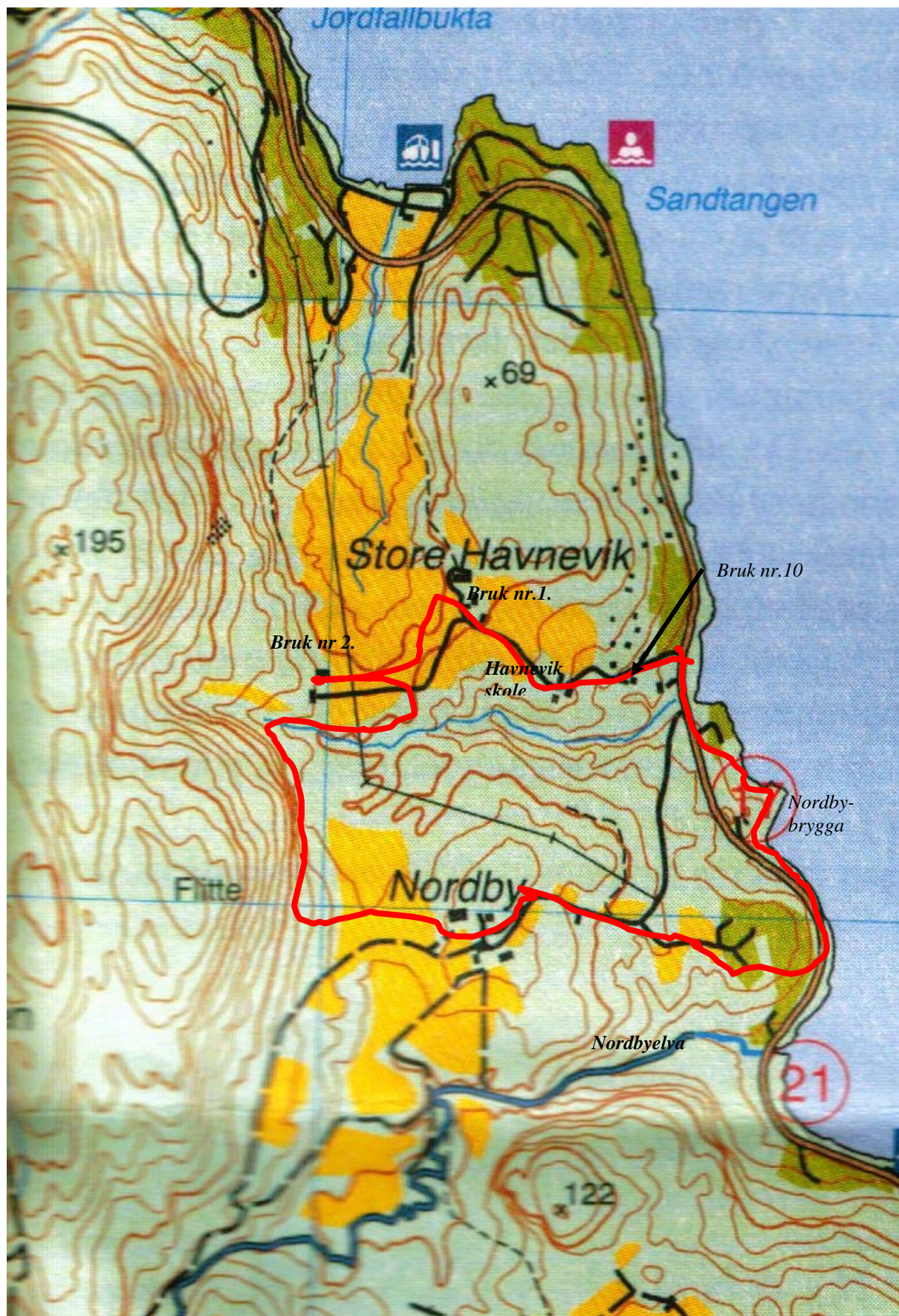
Astrid Helgesen som er nr. 4 fra høyre i annen rekke satte på alle navnene i 1997.

Bruk nr. 10, Nedre Hannevik

Dette er en del som Carl Olsen Hannevik holdt tilbake av bruk nr.1 og bebygde etter at han hadde solgt gården i 1912. Han ble gift med Sigrid Andersen som var lærerinne på Havnevik skole på 1920 tallet.

Iversen drev med oppdrett av sølvrev. Etter dem overtok datteren Elin, gift med Georg Medrud. Etter mannens død solgte Elin Medrud i 2003 til Vidar Johansen og Tone Myhre, som i dag eier stedet.

Rute for vandrigen Havnevik – Norby 13.6.2010.



— Ca. rute for vandrigen



To gamle klassebilder fra Havnevik skole, det første fra ca 1910, det andre noe seinere.





Flere klassebilder fra Havnevik. Bildet over er fra ca 1915, mens det under er noe seinere, trolig nærmere 1920.



Dette heftet bygger på faktaopplysninger hentet i Strømms historie, bind 1 og 2. Likeledes er alle svart/hvitt bildene i heftet hentet fra de samme bøkene.

Strøms historie er et unikt kildemateriale for gamle Strømm kommune som ble slått sammen med Svelvik i 1964. Strømm kommune omfattet hele Bergerområdet, med grense mot Sande i syd og vest. Grensen mot Svelvik gikk i Knemsbekken i syd og ved den gamle slippen i nord. Strømm kommune omfattet også hele Nesbygda med Tørkopbekken som grense mot Skoger i Nord og vest.

Det meste av de skogområdene som i dag ligger i Svelvik kommune lå før 1964 i Strømm.

Historielaget takker alle som har bidratt med materiale og opplysninger som har gjort det mulig å lage dette heftet.

En spesiell takk til Otto Holtan som har bidratt med utlån av fotografier. Faktaopplysningene om Havnevik skole er hentet fra en artikkel skrevet av Arnhild Mindrebø.

For øvrig har følgende bidratt:

*Andreas Støa
Gunnar Helgerud
Odd Erik Rolund
Vidar Beck*

Noen av fotografiene er tatt av Vidar Olsen som også har satt sammen og revidert materialet.

Historielaget tar forbehold om faktafeil, og tar gjerne imot innspill for å få rettet eventuelle slike.

*Sagkleiva 18.5.2010
Vidar Olsen.*

NESBYGDA HISTORIELAG

Vandring på Skauen

17. juni 2007

Torkopslammene
Tresnåle
Raysjø
Øksnavann






NESBYGDA HISTORIELAG

Bygdevandring
26. juni 2005

Nosterud
i området fra Skjæra til Torkop






NESBYGDA HISTORIELAG

Bygdevandring
18. juni 2006

Nosterud
øvre del,
Dambråten,
Sagkleiva,
Bjerkely






NESBYGDA HISTORIELAG

Bygdevandring
Søndag 10. Juni 2001

I området:
Tangen Gård
Isdammen
Gruvene i Seterdalen




NESBYGDA HISTORIELAG

Bygdevandring
Søndag 22. Juni 2003

I området:
Helgerud
Lund
Stomperuddalen




NESBYGDA HISTORIELAG

Bygdevandring
Søndag 26. Mai 2002

I området:
Syvertsvolden
Grønli
Stomperud






NESBYGDA HISTORIELAG

Vandring på Hella
i området
Samstøby - Leirvik.
22. juni 2008.





NESBYGDA HISTORIELAG

Vandring på Hella,
i området
Gjerådvæien
-
Tangerudvæien.
Søndag 07. juni 2009

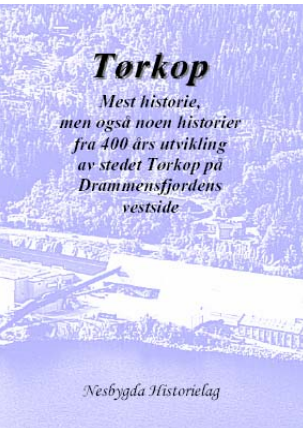
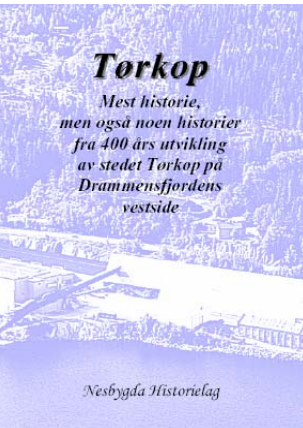





Torkop

Mest historie,
men også noen historier
fra 400 års utvikling
av stedet Torkop på
Drammensfjordens
vestside

Nesbygda Historielag

Tidligere utgitte hefter fra Nesbygda Historielag.
Heftene kan lastes ned som PDF dokumenter fra historielagets hjemmeside.
www.nesbygdahistorielag.no